

Landkreis Ostvorpommern

Die Landrätin

Kataster- und Vermessungsamt für den Landkreis Ostvorpommern
und die Hansestadt Greifswald



Landkreis Ostvorpommern · 17381 Anklam · Postfach 1151/1152 *P 154*

Amt Usedom Süd
Gemeinde Ückeritz
Markt 7
17406 Usedom



Hausanschrift:
Mühlenstraße 18c, 17389 Anklam

Name Herr Hell
Zimmer 105
Telefon 03971-84810
Fax 03971-84899
E-Mail h.hell@landkreis-ostvorpommern.net

Ihre Zeichen

Ihr Datum

02.04.11
60.276 Unser Zeichen
BoSoV 02/11

Unser Datum
Anklam, d. 07.04.2011

Verfahren nach dem Bodensonderungsgesetz - BoSoG -
Sonderungsplan Nr. 02/11

Sehr geehrte Damen und Herren,

in der Gemeinde Ückeritz, Gemarkung Ückeritz, Flur 2, Flurstücke 28/12, 28/22
ist ein Verfahren nach dem Gesetz über die Sonderung unvermessener und überbauter Grundstücke
nach der Karte (Bodensonderungsgesetz -BoSoG) vom 20. Dezember 1993 (BGBl. I S. 2182, 2215)
eingeleitet worden.

Sonderungsbehörde ist das Kataster- und Vermessungsamt für den Landkreis Ostvorpommern und die Hansestadt Greifswald.
Der Entwurf des Sonderungsplans sowie die zu seiner Aufstellung verwandten Unterlagen liegen bei der oben bezeichneten
Sonderungsbehörde in der Zeit vom **10.05.2011** bis **10.06.2011** zur Einsicht aus.

Die Öffnungszeiten sind wie folgt geregelt:

dienstags von 9 bis 12 Uhr und 14 bis 18 Uhr
donnerstags von 9 bis 12 Uhr und 14 bis 16 Uhr

Einsichtnahmen außerhalb der Öffnungszeiten sind nach telefonischer Absprache möglich.

Gemäß § 8 Abs. 5 BoSoG bitte ich Sie, Gelegenheit zur Einsichtnahme zu nehmen und weise darauf hin, dass Sie innerhalb
eines Monats nach Zugang dieser Nachricht Einwände gegen die getroffenen Feststellungen zu den dinglichen
Rechtsverhältnissen erheben können. Die Einwände sind bei der oben bezeichneten Sonderungsbehörde unter der oben
genannten Anschrift schriftlich oder zur Niederschrift zu erheben.

Mit freundlichen Grüßen
Im Auftrag

Kreisvermessungsoberrat Hell

Bekanntmachungsvermerk:

Bekannt gemacht durch Veröffentlichung auf der Homepage
<http://www.amtusedom-sued.de> am 12.04.2011



Auszug aus dem Entwurf des Sonderungsplanes

auf Grund des Bodensonderungsgesetzes BoSoG

02/11

unvermessenes Eigentum

Grundstückliste

Alter Bestand					
lfd. Nr.	Flur	Flurstück Geb.St.R.-Nr. Art.d.GSt.MR	Fläche m ²	Grundbuch- blatt	Eigentümer(in)
1	2		3	4	5
	2	28/12	175	64	Ungetrennte Hofräume und Hausgärten
	2	28/22	16112	64	Ungetrennte Hofräume und Hausgärten
7	2	357		403	Eigentum des Volkes; Rechtsträger: Rat der Gemeinde Ückeritz

Neuer Bestand *)							
zu lfd. Nr.	Flur	Flurstück	Fläche m ²	Nutzungsart	Lage	Grundbuch- blatt	Eigentümer(in)
6	7		8	9	10	11	12
7	2	28/32	15	21-131	Hauptstraße 7a	403	Gemeinde Ückeritz
7	2	28/34	9522	21-512	Haupt-, Neben-, Feld-, Mühlen-, Fischerstraße	403	Gemeinde Ückeritz
7	2	28/35	367	21-131	Nebenstraße 13	403	Gemeinde Ückeritz
7	2	28/36	115	21-131	Hauptstraße 29	403	Gemeinde Ückeritz

*) Zerlegung gemäß §§ 1, 13 BoSoG.

Entwurf des
Sonderungsplanes
auf Grund des Bodenordnungsgesetzes - BoSoG

Nr. 02/11

unvermessenes Eigentum

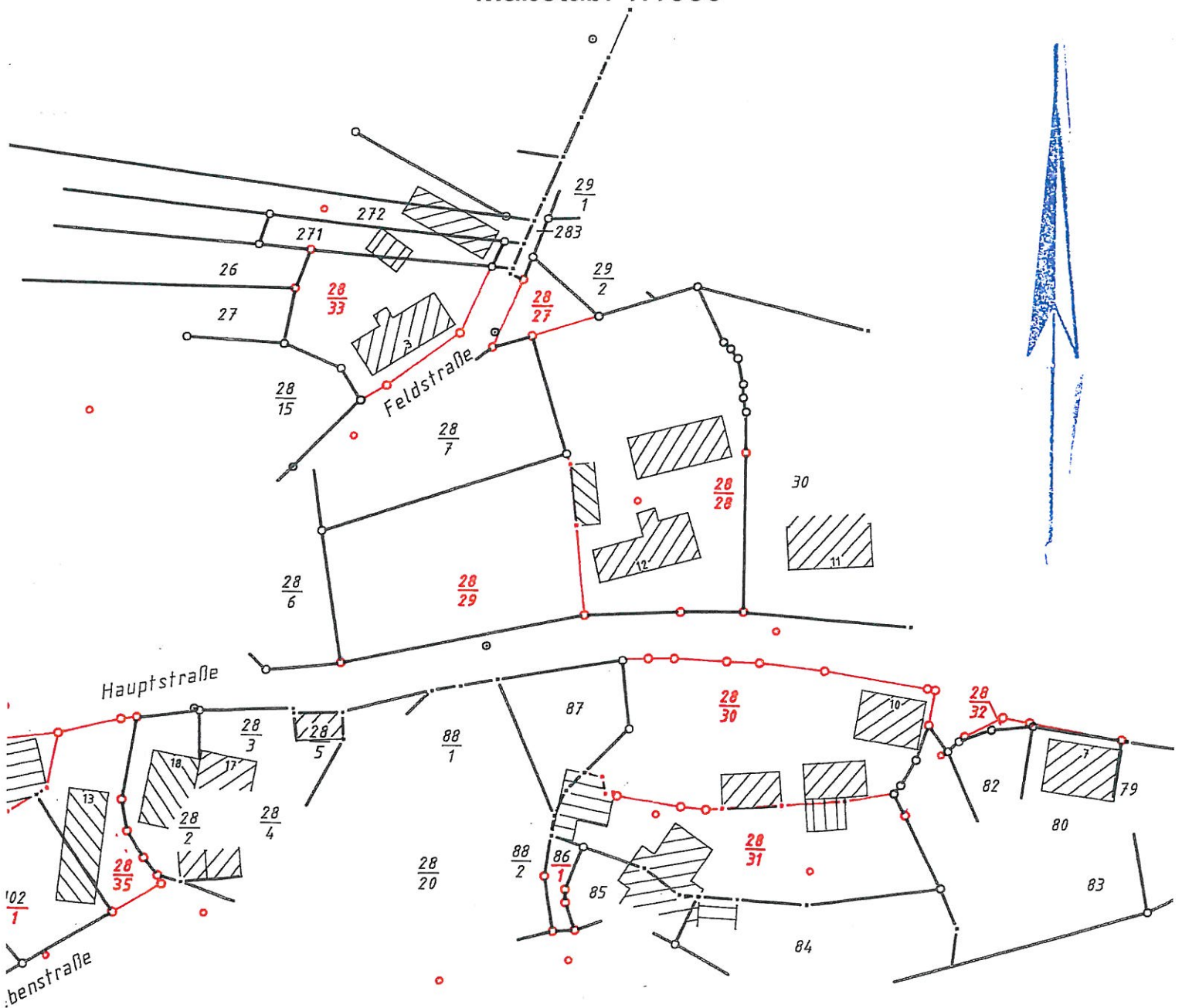
Gemeinde: Ückeritz

Gemarkung: Ückeritz

Flur: 2

Grundstückskarte

Maßstab: 1:1000



Entwurf des
Sonderungsplanes
auf Grund des Bodenordnungsgesetzes - BoSoG

Nr. 02/11

unvermessenes Eigentum

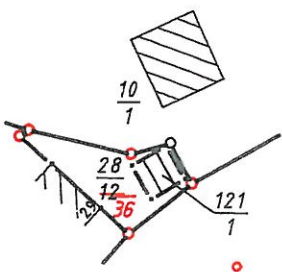

Gemeinde: Ückeritz

Gemarkung: Ückeritz

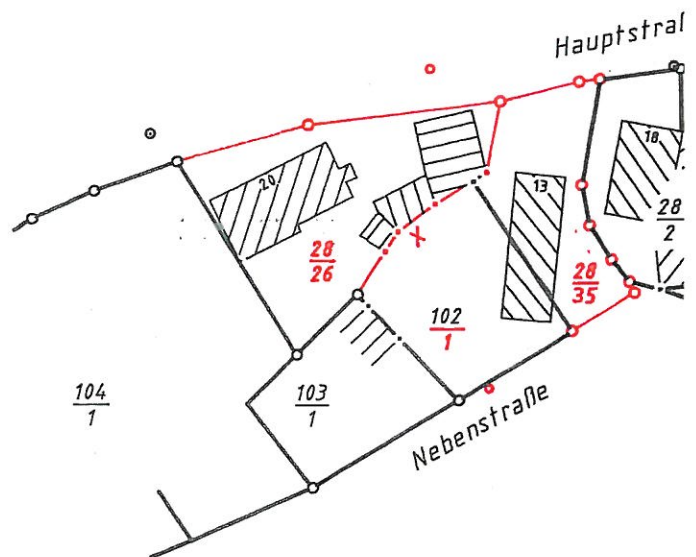
Flur: 2

Grundstückskarte

Maßstab: 1:1000



$\frac{28}{22}$
 $\frac{34}{}$



Entwurf des
Sonderungsplanes
auf Grund des Bodensonderungsgesetzes - BoSoG

Nr. 02/11

unvermessenes Eigentum

Gemeinde: Ückeritz Gemarkung: Ückeritz

Grundstückskarte

Maßstab: 1:2000



Flur: 2

