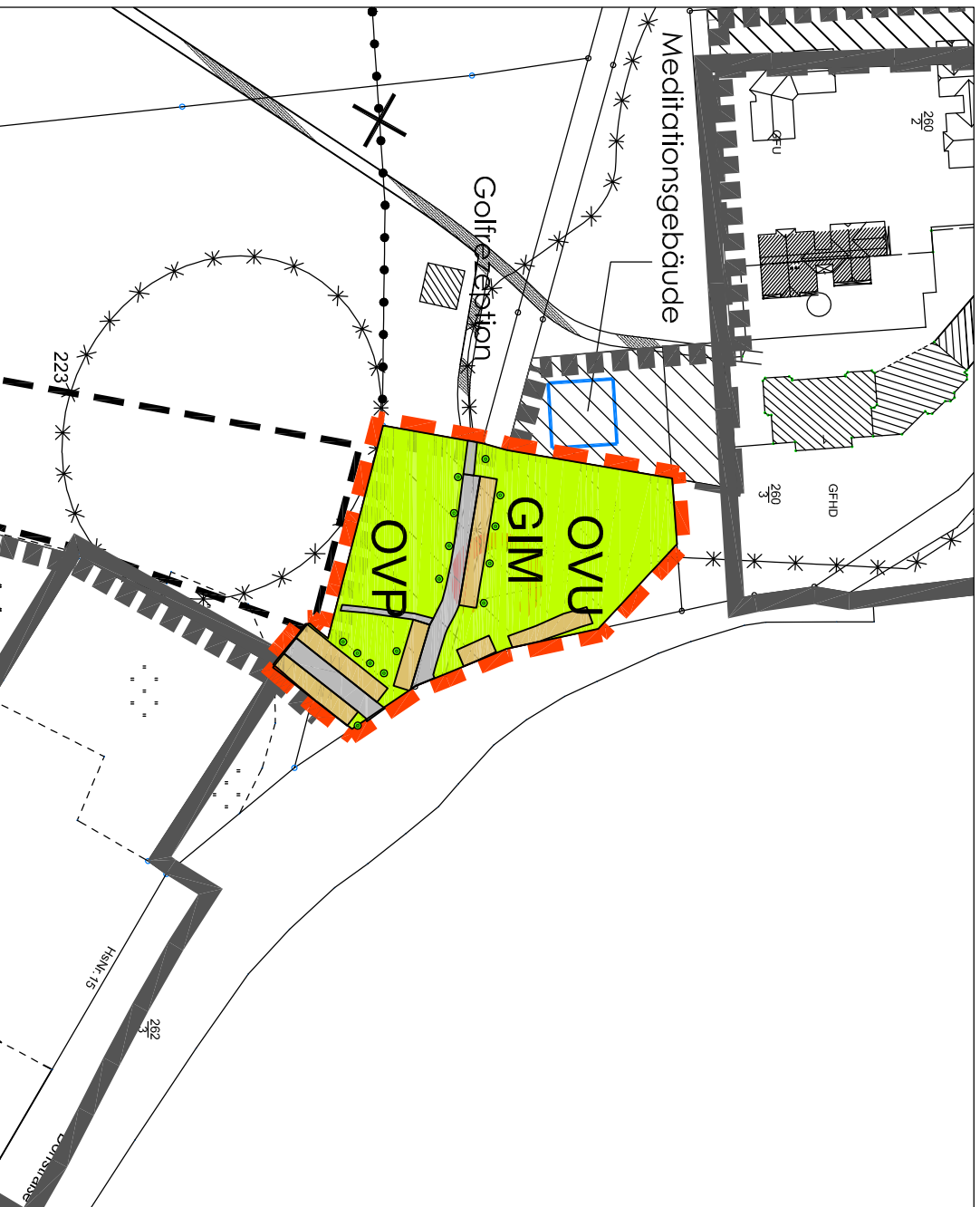


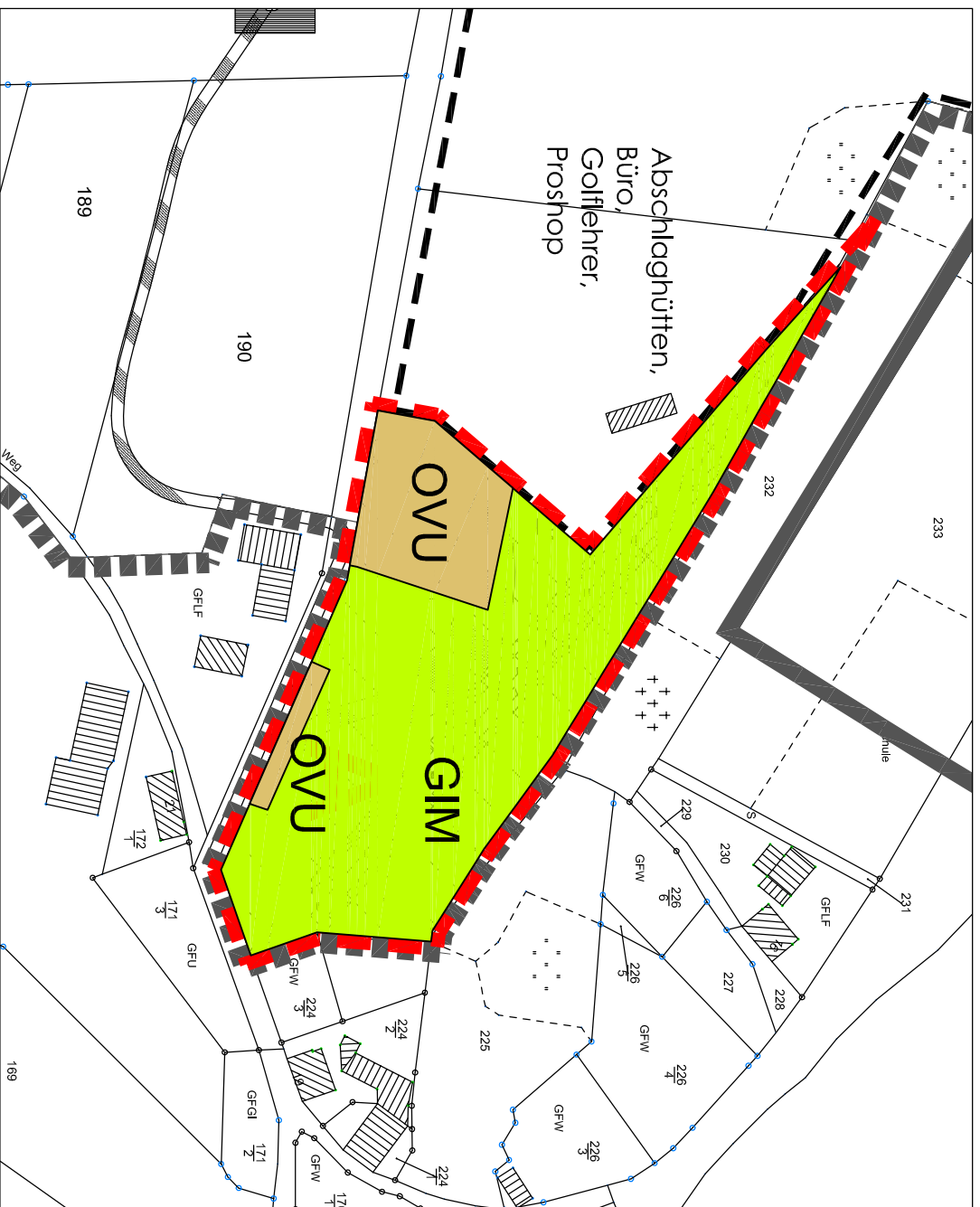
2. Änderung und Ergänzung des V + E - Planes Nr. 1 "Golfplatz Balm" der Gemeinde Benz Teilbereich C Bestandskarte - Biotoptypen






LEGENDE:

- Grenze des räumlichen Geltungsbereiches
- GIM - Intensivgrünland auf Mineralstandorten
- OVU - Wirtschaftsweg nicht- oder teilversiegelt
- OVP - Parkplätze
- Einzelbäume unter 30 cm Stammdurchmesser

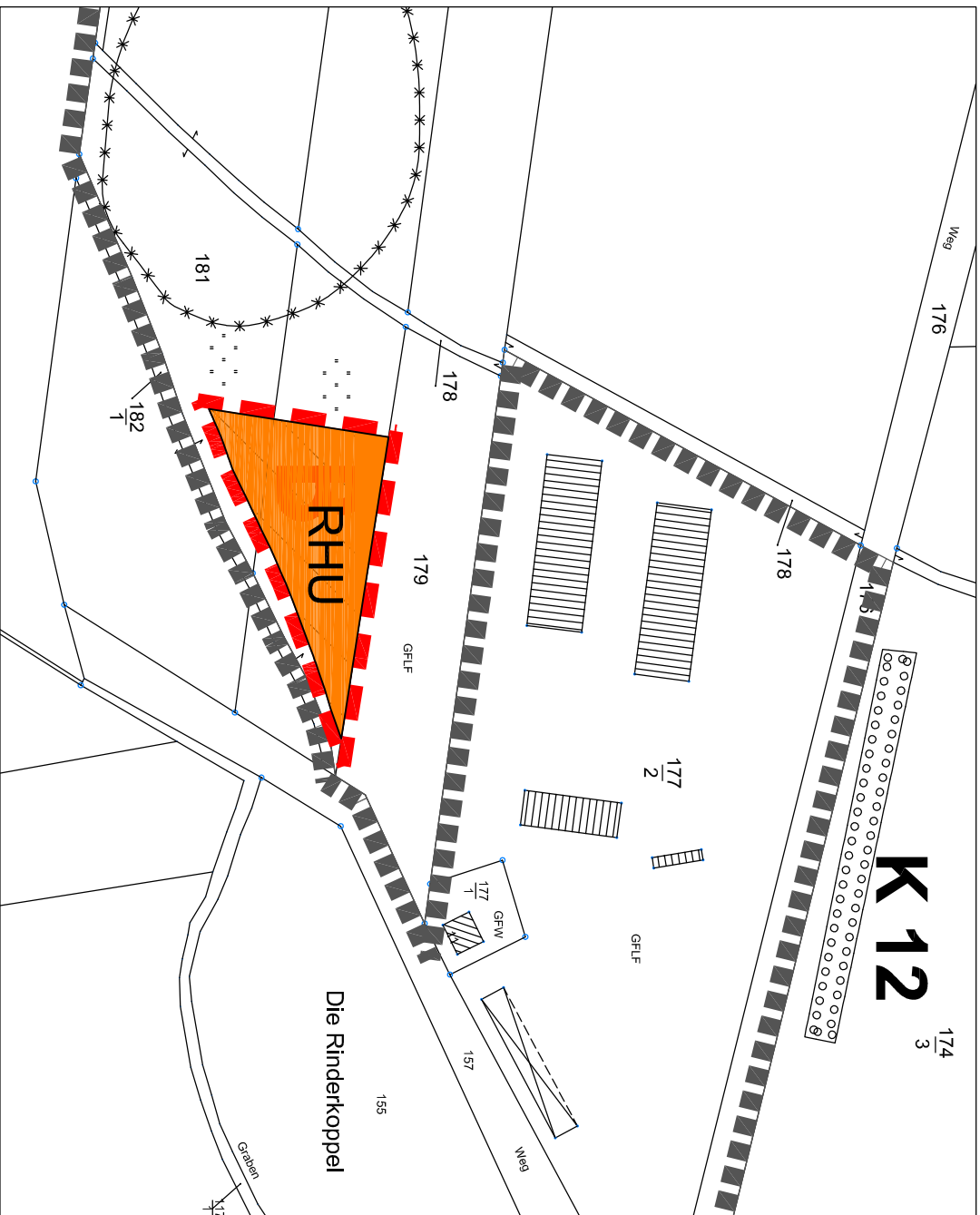
2. Änderung und Ergänzung des V + E - Planes Nr. 1 "Golfplatz Balm" der Gemeinde Benz Teilbereich A Bestandskarte - Biotoptypen



LEGENDE:

-  Grenze des räumlichen Geltungsbereiches
-  GIM - Intensivgrünland auf Mineralstandorten
-  OVU - Wirtschaftsweg nicht- oder teilversiegt

2. Änderung und Ergänzung des V + E - Planes Nr. 1 "Golfplatz Balm" der Gemeinde Benz Teilbereich B Bestandskarte - Biotoptypen



LEGENDE:

- Grenze des räumlichen Geltungsbereiches
- RHU - Ruderale Staudenflur frischer bis trockener Mineralstandorte