

Amt Usedom Süd
Der Amtsvorsteher
17406 Usedom, Markt 7
für Gemeinde Benz

Öffentliche Bekanntmachung

Straßenbenennung der Privatstraße im Geltungsbereich des B-Planes Nr. 10 „An der Fischerwurt“ der Gemeinde Benz, Gemarkung Balm Flur 4 Flurstück 269/12 – gemäß § 51 Abs. 1 Straßen- und Wegegesetz M/V

Die Gemeindevertretung Benz hat am 19.11.2015, durch Beschluss Nr. GVBe-0079/15, auf der Grundlage des § 51 Abs. 1 Straßen- und Wegegesetz M-V (StrWG M/V) vom 13. Januar 1993 (GVOBl. M/V S. 42), der Privatstraße im Geltungsbereich des B-Planes Nr. 10 „An der Fischerwurt“ der Gemeinde Benz – Gemarkung Balm Flur 4 Flurstück 269/12, entsprechend der in den beigefügten Lageplänen orange schraffiert gekennzeichneten Fläche, mit sofortiger Wirkung den Straßennamen „Zur Fischerwurt“ (als Fortführung der bestehenden Straße) gegeben.

Usedom, den 03. Dezember 2015


Zeplin

Bauamtsleiterin



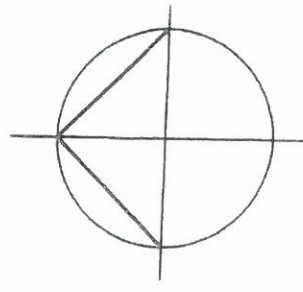
Bekanntmachungsvermerk:

Bekannt gemacht durch Veröffentlichung auf der Homepage
<http://www.amtusedom-sued.de> am 04.12.2015



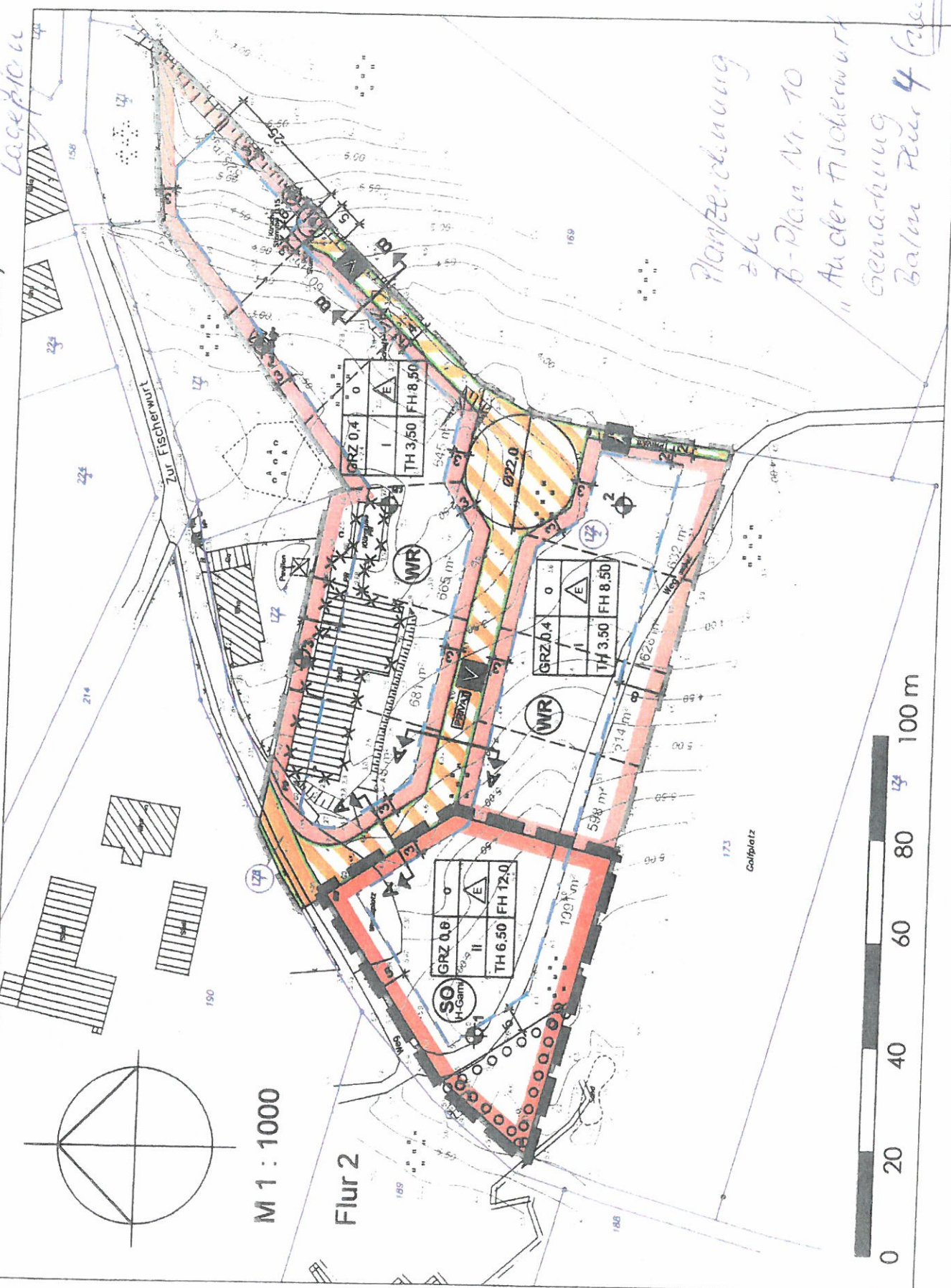
mit Kennzeichnung der 1. Änderung (rechtswirksam mit Ablauf des 29.10.2012)

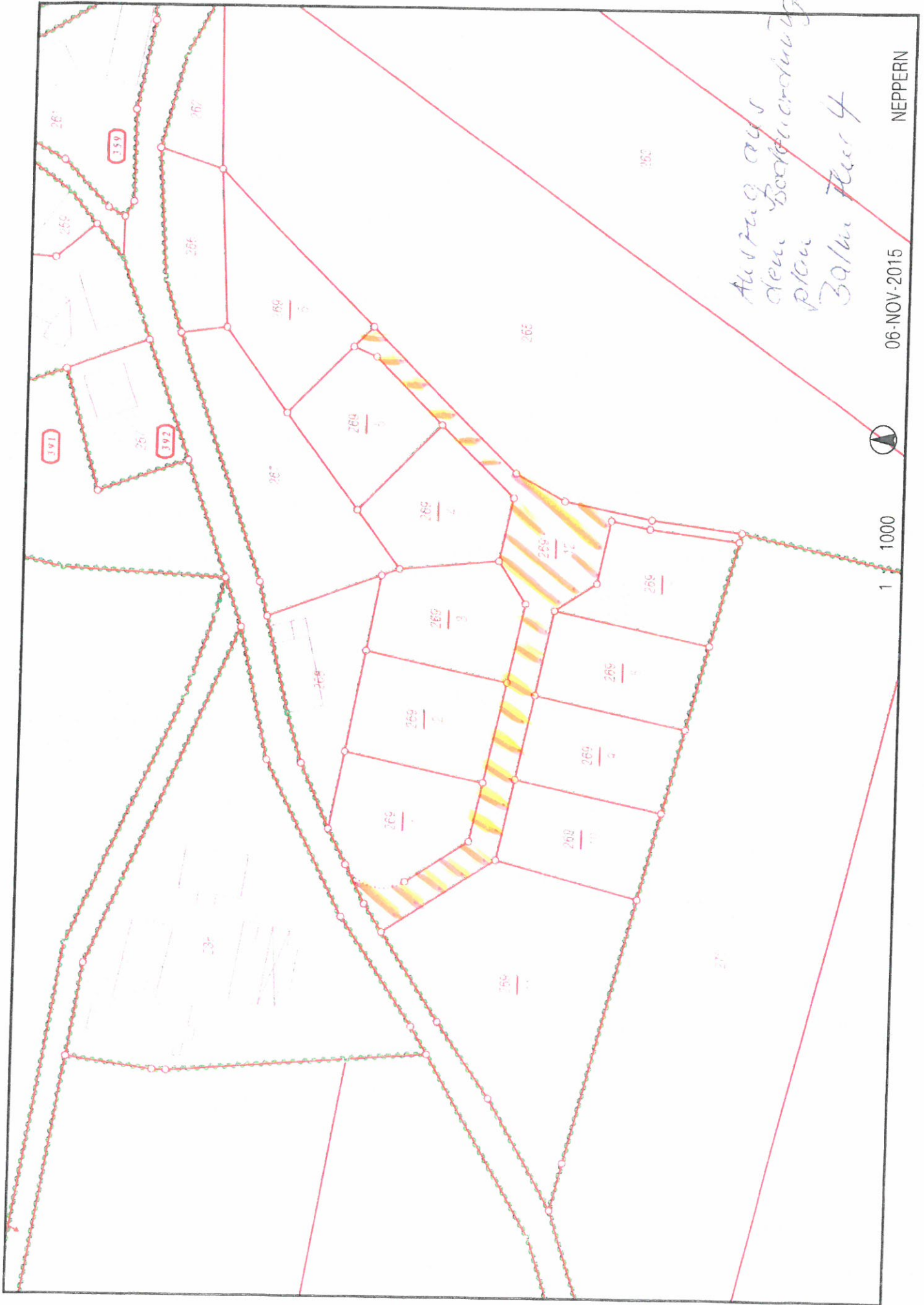
*Anlage
Lageplan*



M 1 : 1000

Flur 2





Ausflug aus
den Bodenordnungs-
Plan
Boden Flur 4

NEPPERN

06-NOV-2015



1 : 1000